

ECOPISTA DO DÃO

Implementação de sinalética nas Ecopistas: o caso da Ecopista do Dão



www.ecopistadodao.pt



www.facebook.com/ecopistadodao



www.instagram.com/ecopistadodao

Ecopista do Dão

UISEU – TONDELA – SANTA COMBA DÃO

- ▶ Em 2011, a antiga linha férrea do Dão transforma-se na Ecopista do Dão
- ▶ Um espaço de lazer, em contacto com a Natureza

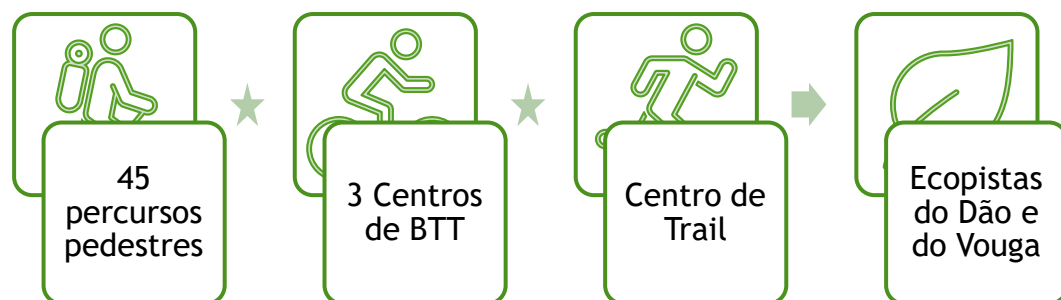


 49 Kms



Enquadramento Estratégico

- ▶ A Ecopista do Dão insere-se na estratégia da CIM Viseu Dão Lafões, de aposta no Walking & Cycling
- ▶ Esta estratégia resultou na ativação de:



- ▶ A Ecopista do Dão vai ligar-se à Ecopista do Vouga, em Viseu
- ▶ Existe, ainda, uma forte ligação aos recursos patrimoniais, gastronómicos e enoturísticos de Viseu Dão Lafões



Sinalética na Ecopista do Dão

- ▶ A sinalética é uma ferramenta fundamental para garantir a segurança e o conforto na Ecopista do Dão.
- ▶ A Ecopista do Dão tem equipamentos dedicados a manter as condições de segurança do percurso, mas também possui estruturas que dão a conhecer as especificidades da envolvente



Estruturas de Segurança

As estruturas que permitem que os utilizadores visitem a Ecopista do Dão com conforto e segurança

Redutores de Velocidade

- ▶ Os redutores de velocidade são estruturas colocadas em zonas de convergência com estradas
- ▶ Estas estruturas garantem que os veículos motorizados não circulam na Ecopista do Dão e sinalizam, aos utilizadores, a necessidade de abrandar antes dos cruzamentos



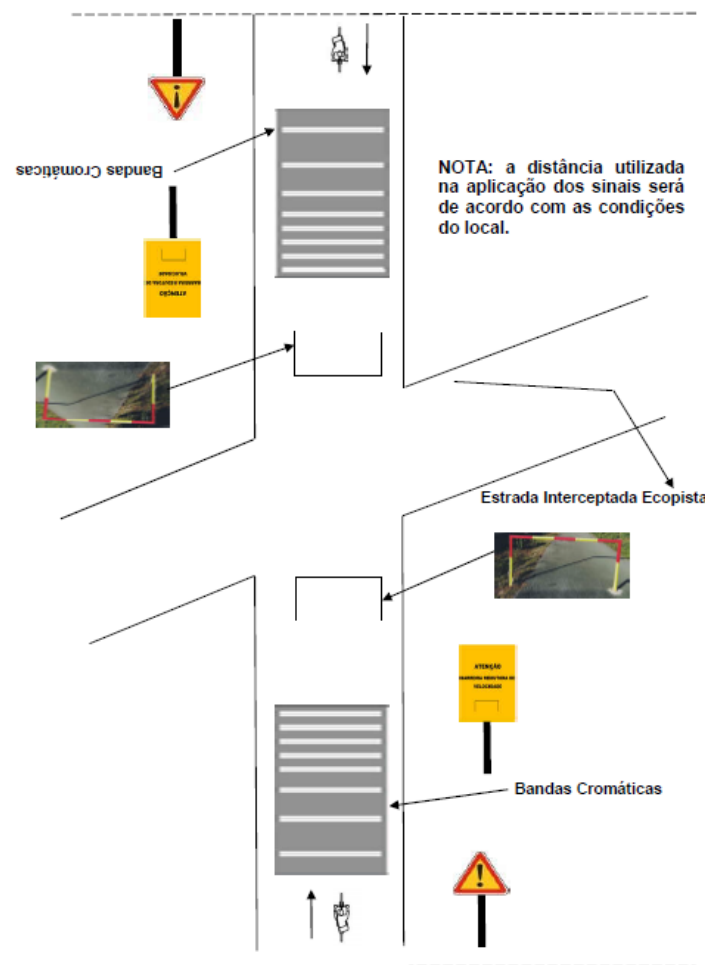
Sinalização Rodoviária

- ▶ Os redutores de velocidade são estruturas que procuram que aqueles que percorrem a Ecopista do Dão saibam onde estão localizados os cruzamentos com vias rodoviárias e possam tomar as medidas de segurança adequadas
- ▶ É, no entanto, necessário que os veículos que seguem nestas vias sejam informados do cruzamento com a Ecopista do Dão
- ▶ Assim sendo, foi instalada sinalização vertical com a finalidade de informar os condutores da convergência com a Ecopista do Dão, para garantir a segurança de todos



Sinalização nos Cruzamentos

- ▶ A implementação de novas estruturas é uma preocupação constante na Ecopista do Dão
- ▶ Nesse sentido, está em análise um novo modelo de sinalização nos cruzamentos com estradas, para garantir que os utilizadores possam adotar manobras com segurança, sabendo atempadamente da localização dos cruzamentos
- ▶ Esta nova medida considera a instalação de bandas cromáticas e sinalização



Estruturas Informativas

As estruturas que permitem que os utilizadores
conheçam melhor a Ecopista do Dão

Placas Quilométricas

- ▶ As placas quilométricas são pequenas estruturas que têm a função de localizar os utilizadores da Ecopista do Dão
- ▶ Estas podem ser encontradas a cada 0,5 Kms ao longo de toda a sua extensão



Painéis Informativos e Placas de Regulamento

- ▶ Os painéis informativos são estruturas que têm como objetivo prestar informações sobre os locais onde se encontram instalados
- ▶ Estes equipamentos permitem que os utilizadores conciliem o exercício físico ao conhecimento sobre as características dos locais que visitam
- ▶ A Ecopista do Dão possui, também, painéis designados de “Placas de Regulamento”, que têm a função de garantir que todos os utilizadores consultem o Regulamento de Utilização e Funcionamento da infraestrutura




Placas Direcionais

- ▶ As placas direcionais distribuídas pelas localidades atravessadas pela Ecopista do Dão têm a função de indicar a direção para a entrada mais próxima da Ecopista do Dão
- ▶ Na Ecopista do Dão também pode encontrar placas direcionais que lhe indicam a direção e distância para pontos de interesse, como as localidades que esta atravessa



Conclusão

- ▶ A Ecopista do Dão é um dos produtos de destaque na região Viseu Dão Lafões
- ▶ Fruto desta importância e da elevada adesão, a CIM Viseu Dão Lafões tem a preocupação de executar ações de manutenção recorrentes e de procurar melhores soluções para as necessidades encontradas





Obrigado!



José Carlos Almeida