


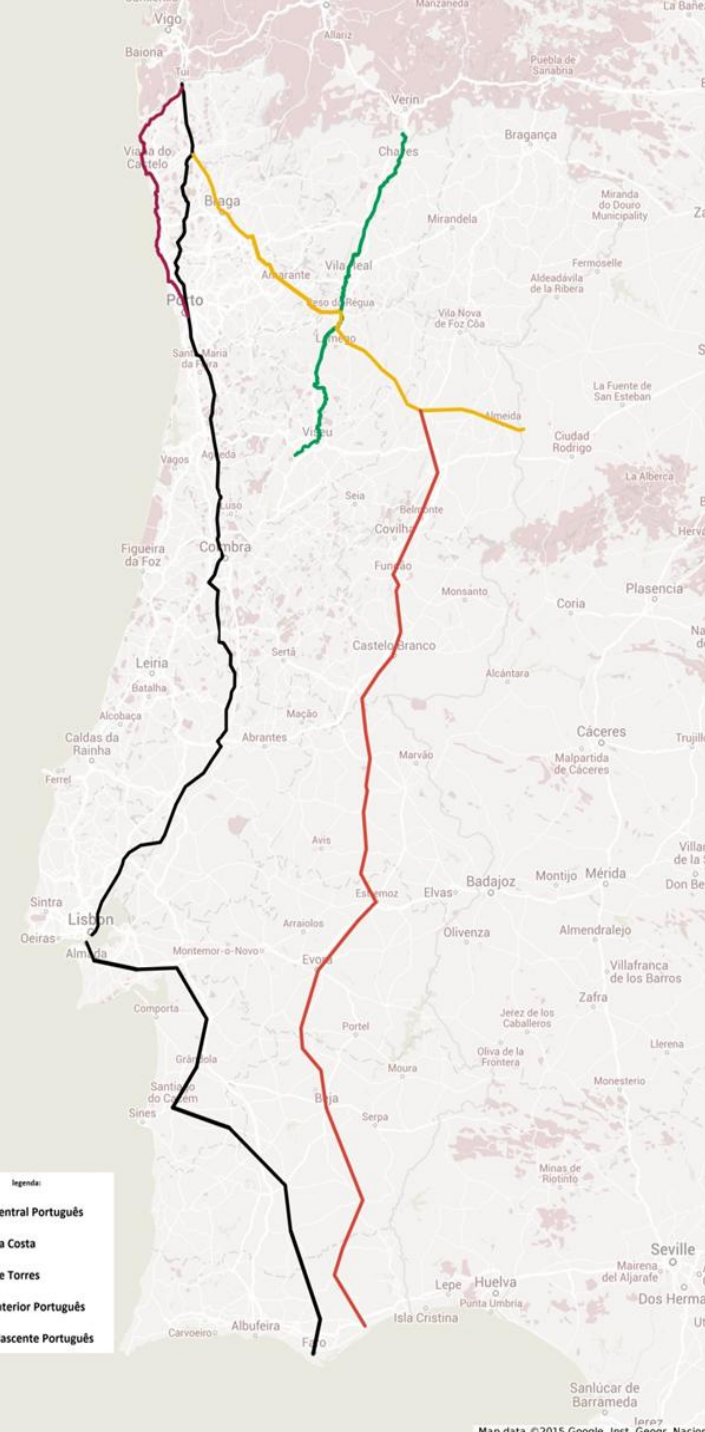




A proposta de inclusão dos *Caminhos Portugueses de Peregrinação a Santiago de Compostela* na lista indicativa portuguesa de Património Mundial, foi aceite pela Comissão Nacional da UNESCO em maio de 2016.



- legenda:
- Caminho Central Português
 - Caminho da Costa
 - Caminho de Torres
 - Caminho Interior Português
 - Caminho Nascente Português





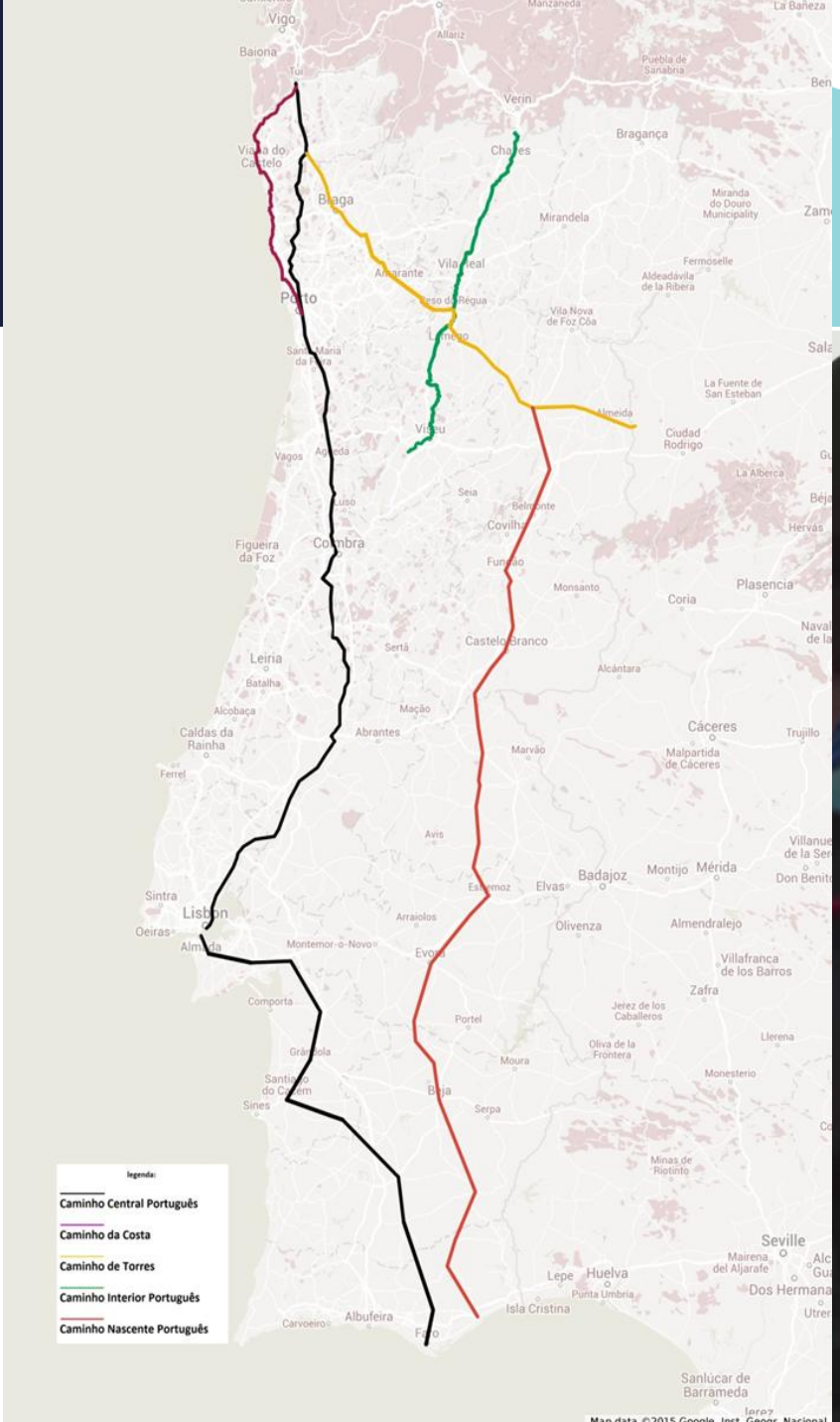
Caminhos Santiago Alentejo e Ribatejo



Caminhos Santiago Alentejo e Ribatejo









Caminho Central

440 km

Etapas

1. Ameixial (Algarve) ➤ Santa Cruz
2. Santa Cruz ➤ Almodôvar
3. Almodôvar ➤ Castro Verde
4. Castro Verde ➤ Messejana
5. Messejana ➤ Fornalhas Velhas
6. Fornalhas Velhas ➤ São Domingos
7. São Domingos ➤ Santiago do Cacém
8. Santiago do Cacém ➤ Roncão
9. Roncão ➤ Grândola
10. Grândola ➤ Alcácer do Sal
11. Alcácer do Sal ➤ Casebres
12. Casebres ➤ Vendas Novas
13. Vendas Novas ➤ Branca
14. Branca ➤ Santo Estêvão
15. Sto Estêvão ➤ Samora Correia
➤ Benavente
16. Benavente ➤ Muge
17. Muge ➤ Santarém
18. Santarém ➤ Golegã
19. Golegã ➤ Tomar (Centro)

Caminho Central via Tejo

40 km

Etapas

1. Alverca (Lisboa) ➤ Azambuja
2. Azambuja ➤ Santarém

Caminho Central via Atlântico

110 km

Etapas*

1. Castro Verde ➤ Ourique
2. Ourique ➤ Cercal
3. Cercal ➤ Santiago do Cacém

* Orientação exclusivamente digital.

Caminho Nascente

383 km

Etapas

1. Alcoutim (Algarve) ➤ Mesquita
2. Mesquita ➤ Mértola
3. Mértola ➤ Amendoeira da Serra
4. Amendoeira da Serra ➤ Cabeça Gorda
5. Cabeça Gorda ➤ Beja
6. Beja ➤ Cuba
7. Cuba ➤ Alvito ➤ Viana do Alentejo
8. Viana do Alentejo ➤ Évora
9. Évora ➤ São Miguel de Machede
10. São Miguel de Machede ➤ Evoramonte
11. Evoramonte ➤ Estremoz
12. Estremoz ➤ Sousel
13. Sousel ➤ Fronteira
14. Fronteira ➤ Cabeço de Vide
15. Cabeço de Vide ➤ Alter do Chão
16. Alter do Chão ➤ Crato
17. Crato ➤ Alpalhão
18. Alpalhão ➤ Nisa
19. Nisa ➤ Vila Velha de Rodão (Centro)

Caminho da Raia

310 km

Etapas (Municípios)*

1. Mértola ➤ Serpa
2. Serpa ➤ Moura
3. Moura ➤ Mourão
4. Mourão ➤ Reguengos de Monsaraz
5. Reguengos de Monsaraz ➤ Alandroal
6. Alandroal ➤ Vila Viçosa
7. Vila Viçosa ➤ Elvas
8. Elvas ➤ Campo Maior
9. Campo Maior ➤ Arronches
10. Arronches ➤ Portalegre
11. Portalegre ➤ Marvão
12. Marvão ➤ Castelo de Vide
13. Castelo de Vide ➤ Alpalhão

* Orientação exclusivamente digital.





CULTURAPORTUGAL.GOV.PT

Certificado o primeiro Caminho Português de Santiago





Caminhos
de Santiago
Alentejo e Ribatejo

[HISTÓRIA DO CAMINHO](#)

[OS CAMINHOS](#)

[MAPA](#)

[CONTACTOS](#)

[RECOMENDAÇÕES](#)

[ALERTAS](#)



[PT](#) | [EN](#)

Alentejo e Ribatejo

CAMINHOS DE SANTIAGO

Um segredo bem guardado

[Vídeo Promocional](#)

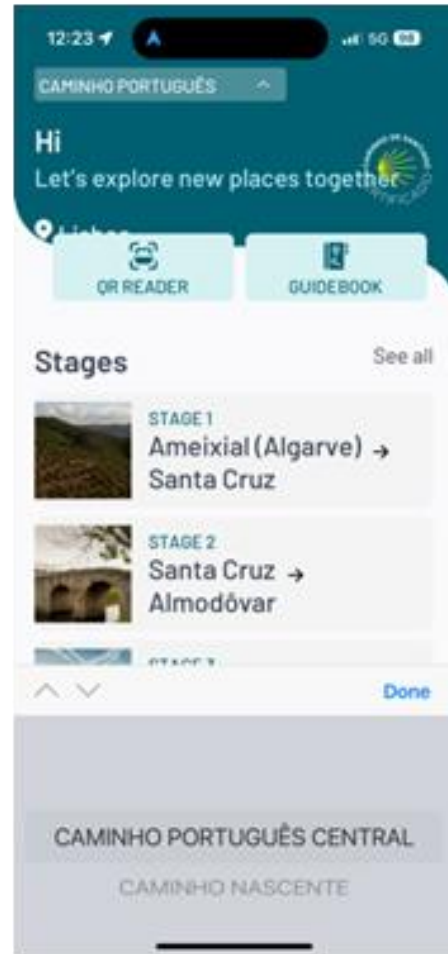
Descobre o teu Caminho

Os Caminhos de Santiago Alentejo e Ribatejo atravessam dois territórios muito distintos.

Diferem nos costumes e tradições, na forma de viver das gentes, na cor das paisagens, nas experiências que proporcionam.



Caminhos Santiago Alentejo e Ribatejo



Caminhos Santiago Alentejo e Ribatejo



Caminhos Santiago Alentejo e Ribatejo



1400km de Caminhos de Santiago no Alentejo e Ribatejo.

B BOLSA TURISMO LISBOA TRAVEL MARKET
16 / 20 MARÇO 2022

Visite-nos!
PAVILHÃO 1 STAND 1C01

Visite-nos!

B BOLSA TURISMO LISBOA TRAVEL MARKET

PAVILHÃO 1
STAND 1C01

Caminhos de Santiago
Alentejo e Ribatejo

B BOLSA TURISMO LISBOA TRAVEL MARKET

28 FEV. / 3 MAR. 2024
Pavilhão 1 • Stand C01

VISITE-NOS!

Mais de 1400km de Caminhos

Caminhos de Santiago
Alentejo e Ribatejo

CAMINHO DE SANTIAGO
Via Atlântico
A "Finisterra" do Alentejo


NOVO!
Caminho estruturado e sinalizado

175 km
7 etapas

alentejo
ribatejo



Caminhos Santiago Alentejo e Ribatejo



CAMINHO DE SANTIAGO

Via Atlântico

A "Finisterra" do Alentejo.

NOVO!

Caminho
estruturado e
sinalizado



175 km
7 etapas



BOLSA
TURISMO
LISBOA
TRAVEL
MARKET

Pavilhão 1
Stand C01



28 FEV. / 3 MAR. 2024



VISITE-NOS!





visit Alentejo Portugal

THE WAY OF SAINT JAMES & FÁTIMA
ALENTEJO AND RIBATEJO - ROAD BOOK June 2022

Alentejo & Ribatejo are regions of unique people, traditions and landscapes. By the new "Ways of Saint James Alentejo & Ribatejo", which travel hundreds of kilometres throughout these two regions and, safeguarding the essence of the religious, historical, cultural and natural itinerary, there are three new routes. The **CENTRAL Way**, 448km from Santa Cruz to Golegã. **EASTERN (Noucent) Way**, 383km from Alcoutim to Nisa and AAJA (Frontier) Way, 310km from Mertola to Castelo de Vide are essentially an invitation to a trip full of innumerable surprises and mysteries to be unveiled; an invitation to explore a richness that is patent in the marks of a time that has been preserved but with all the needed modernity to guarantee your well-being.

Accept our invitation and live Alentejo & Ribatejo during these coming days. With the certainty that much more than walking, you will have the opportunity to explore "A Well Kept Secret", which will unveil itself to you at your own pace.

Be our guests!

TRV Portugal

www.visitportugal.pt www.visitalentejo.pt www.visitribatejo.pt



Caminhos de Santiago Alentejo e Ribatejo
5 November 2021

Estaremos a marcar presença no FAIRWAY - IV Fórum Del Camino de Santiago entre os dias 7 e 9 de novembro em Santiago de Compostela.

Estamos no Bom Caminho!

#congressos #fairwaysantiago #caminhodesantiago #caminhodesantiago #vistalentejo #vistribatejo #visitportugal

IV FÓRUM DO CAMINO DE SANTIAGO
FAIRWAY DE SANTIAGO

SANTIAGO DE COMPOSTELA


7, 8, 9 - NOVIEMBRE - 2021

PALACIO DE CONGRESOS E EXPOSIÇÕES DE GALICIA


Boost this post to reach up to 6259 more people daily if you spend €35. [Boost post](#)



Caminhos Santiago Alentejo e Ribatejo



Caminhos Santiago Alentejo e Ribatejo



Caminhos Santiago Alentejo e Ribatejo





pedro.beato@turismodoalentejo-ert.pt