



Póvoa de Varzim

CÂMARA MUNICIPAL

Caminho da Costa

Cultura, Turismo e ambiente

15 mar 2021

A entrada no Concelho da Póvoa de Varzim



A Rua da Junqueira e a sua capela de S. Roque / S. Tiago



Um caminho sob a proteção de S. Tiago



Estudos e Guia do Caminho




A praia da Póvoa famosa desde o século XVIII



O Rio Esteiro em Aver-o-Mar



Penedo da Forcada e praia de Aver-o-Mar



A apanha do sargaço. Aver-o-Mar



Passadiço na Praia de Quião



Uma porta para o mar...



Colocação da sinalética do Caminho de Santiago



Peregrinos no Caminho da Costa



Vestígios do recuo e avanço do Mar na Praia das Mós



Capela de Santo André



Testemunhos dos peregrinos na passagem por Santo André



A pesca frente à extensa praia de Aguçadoura



Borrelho de Coleira Interrompida



Praia de Santo André e de Aguçadoura



Paliçada para conter as areias e proteger a vegetação das dunas



Tarambolas douradas



Marginal de Aguçadoura



Abertura dos campos masseira da década de 40

Transporte de areia



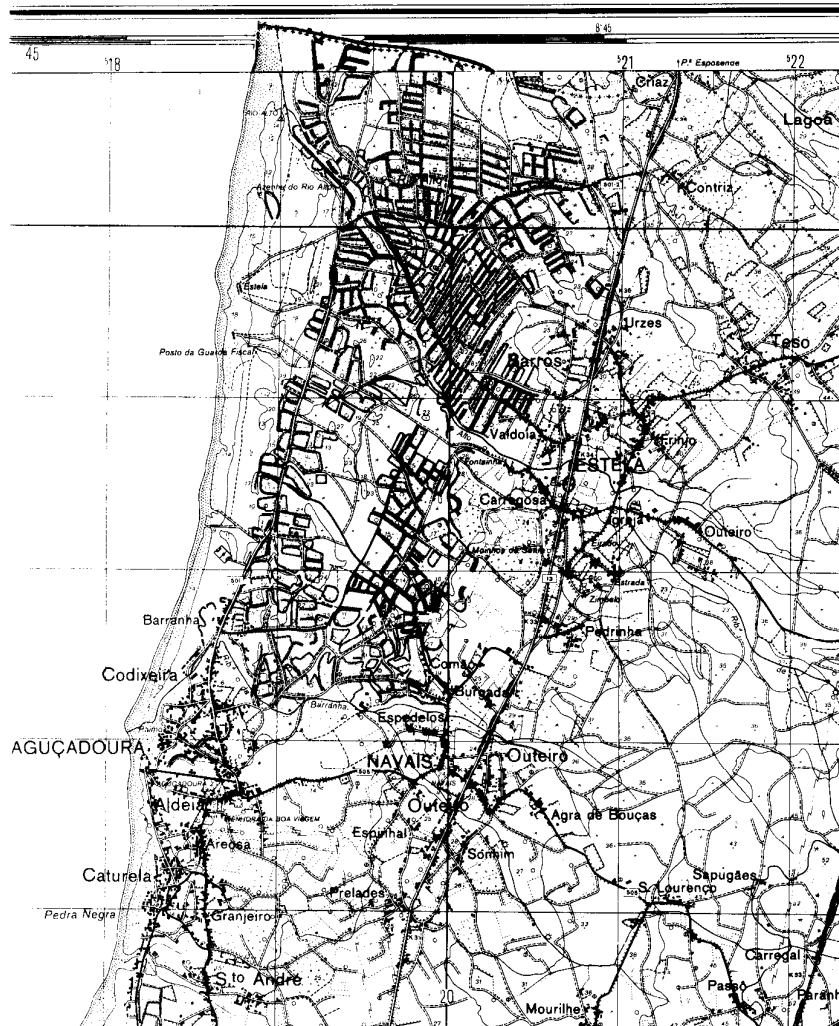
Carga de cêstos



Campos de “masseira” - Aguçadoura e Estela



Os campos masseira de 1974 a 2011



Ponte, moinho e duna em Aguçadoura




Passadiço sobre a duna protegendo a fauna e flora da mesma

Praia da Barranha



Migração anual de maçaricos galegos e fuselos

Pontualmente entre 15 de Abril e 15 de Maio



A poluição por plásticos e outros resíduos

não há bela sem senão

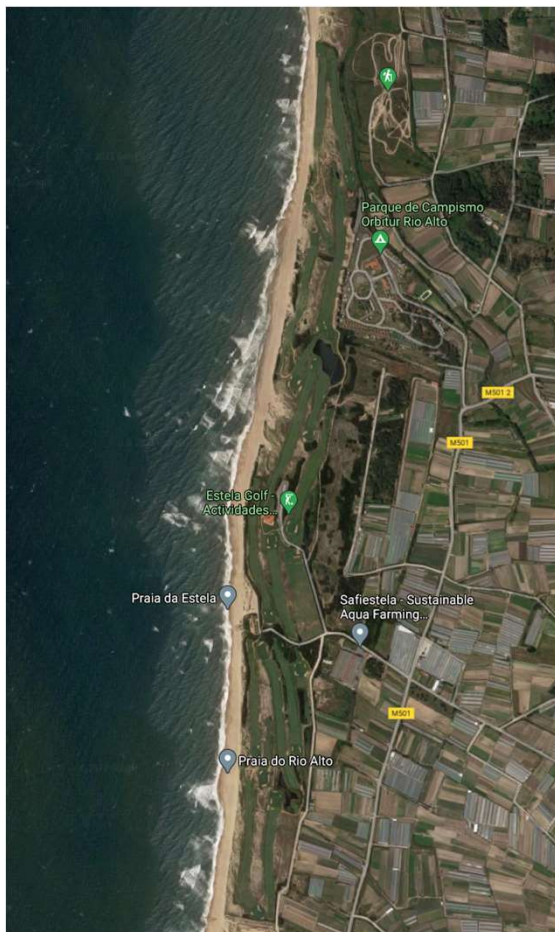


Com origem no mar ou resultando da má utilização por parte de banhistas, o lixo arrastado pelos ventos e marés acumula-se em alguns pontos da costa


O problema dos plásticos agrícolas



Campo de golfe da Estela



Parque de Campismo do Rio Alto



Marco de Tibães indicando o fim do Couto da Estela que lhe pertencia e o limite norte do atual concelho da Póvoa de Varzim





É bom
Viver aqui!

It's good to live here!