

I Encontro Nacional de Rotas e Infraestruturas Cicláveis
3 de junho de 2019



FPCUB

Federação Portuguesa de
Ciclismo e Utilizadores de
Bicicleta

Coordenação Nacional do EuroVelo em Portugal

Frederico Francisco

A FPCUB



- ONG de defesa do ambiente de âmbito nacional fundada em 1987, representa 1400 associações e mais de 37000 indivíduos.
- Tem como objetivos:
 - a defesa do ambiente, a defesa e divulgação do património cultural, histórico edificado e arqueológico através da promoção da bicicleta como forma de mobilidade sustentável;
 - a defesa da segurança dos utilizadores de bicicleta;
 - o desenvolvimento da prática do cicloturismo ecologista de lazer, manutenção e turismo, representando-o internacionalmente e em Portugal.

A ECF



- A Federação Europeia de Ciclistas (ECF) representa organizações em 40 países com mais de 500000 membros ativos.
- A ECF está apostada em que a utilização da bicicleta atinja o seu máximo potencial de forma a providenciar mobilidade sustentável e bem-estar público.
- Para atingir este objetivos, a ECF procura alterar atitudes, políticas e prioridades orçamentais a nível europeu.
- A ECF estimular e organiza e troca de informação e capacitação em políticas públicas e estratégias relacionadas com o transporte em bicicleta, bem como o trabalho do movimento dos utilizadores de bicicleta.

O EuroVelo



- Rede de 15 rotas de longa-distância que liga e une todo o continente europeu.
- Mais de 70000 km de extensão.
- A ECF é detentora da marca EuroVelo e coordena o seu desenvolvimento a nível europeu.
- As rotas podem ser usadas por cicloturistas, bem como pelas populações locais nas suas deslocações diárias.

Objetivos do EuroVelo



- Promover deslocações sustentáveis do ponto de vista económico, ambiental e social
- Melhorar a qualidade das rotas em todos os países participantes
- Promover a sinalização uniforme das rotas EuroVelo, de acordo com as normas publicadas
- Fornecer informação a nível europeu sobre as rotas EuroVelo e as ciclovias nacionais
- Apoiar o desenvolvimento de centros nacionais de coordenação para as rotas EuroVelo e nacionais
- Promover a troca de conhecimentos e boas práticas entre os estados e regiões europeias, estimulando o desenvolvimento de estratégias e infraestruturas de mobilidade ciclável.



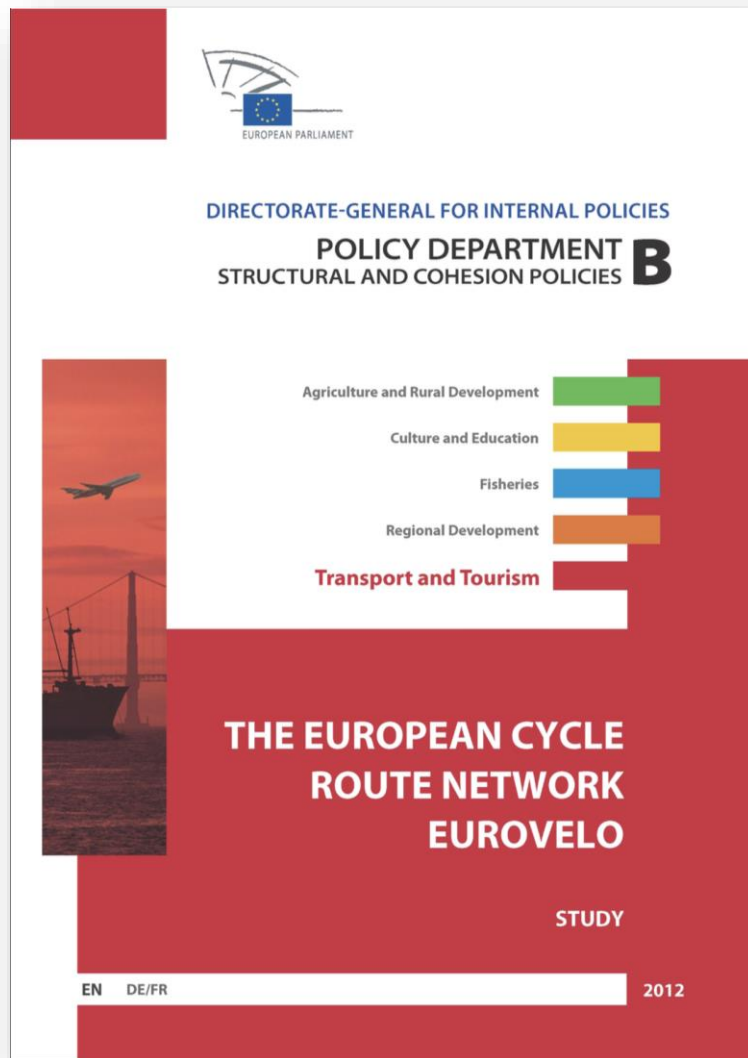
Redes Trans-Europeias de Transportes (TEN-T)



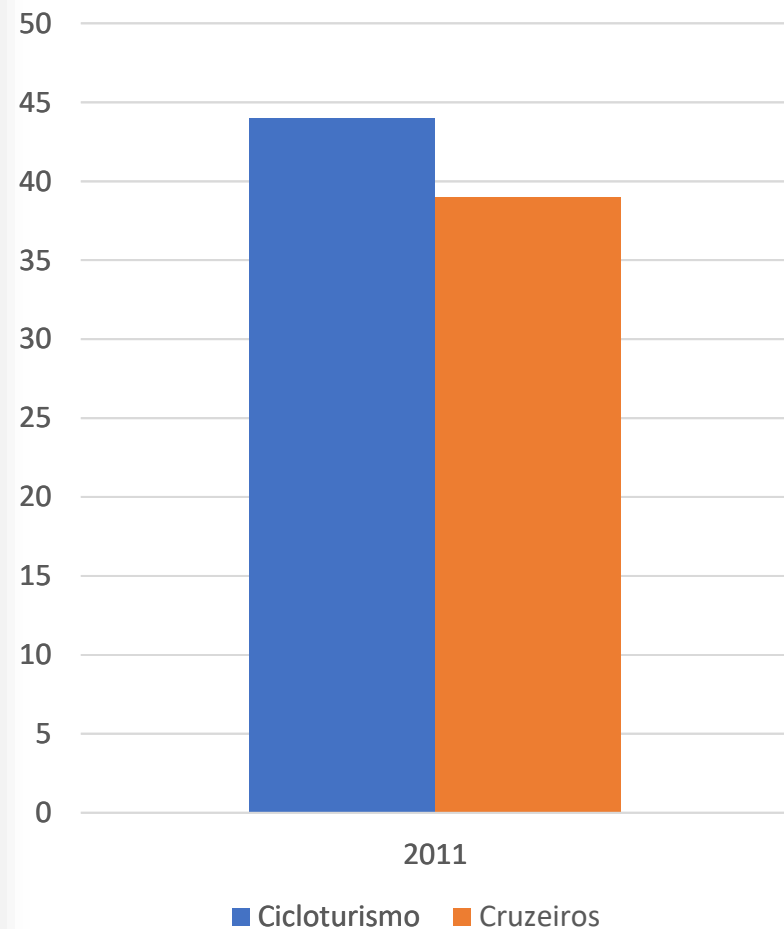
- A ECF tem vindo a defender a inclusão do EuroVelo nas TEN-T, em particular, no acesso aos mecanismos de financiamento.
- Em 2014, foi incluída uma referência ao EuroVelo nas *TEN-T Guidelines*:

“ When implementing projects of common interest on the TEN-T, due consideration should be given to the particular circumstances of the individual project. Where possible, synergies with other policies should be exploited, for instance with tourism aspects by including on civil engineering structures such as bridges or tunnels bicycle infrastructure for long-distance cycling paths like the EuroVelo routes.

Valor Económico do Cicloturismo



Valor Económico (10⁹ €)



Coordenação Nacional do EuroVelo



- Ao nível nacional, a organização, desenvolvimento e operação das rotas é levada a cabo por Centro de Coordenação Nacionais do EuroVelo (NECC).
- A composição destas organizações varia mas inclui frequentemente organismos públicos, organizações de turismo, ONGs e operadores de transporte público.
- A FPCUB é o Centro de Coordenação Nacionais do EuroVelo em Portugal



EuroVelo 1

Rota da Costa Atlântica

Porto e Norte, Secção 18: Esposende / Caminha

Porto e Norte, Secção 17: Porto Gaia / Esposende

Porto e Norte, Secção 16: Aveiro / Porto Gaia

Centro, Secção 15: Figueira da Foz / Aveiro

Centro, Secção 14: Praia da Vieira / Figueira da Foz

Centro, Secção 13: Foz do Arelho / Praia da Vieira

Centro, Secção 12: Peniche / Foz do Arelho

Centro, Secção 11: Santa Cruz / Peniche

Centro, Secção 10: Azenhas do Mar / Santa Cruz

Lisboa Região, Secção 9: Lisboa / Azenhas do Mar

Lisboa Região, Secção 8: Setúbal / Lisboa

Alentejo, Secção 7: Melides / Setúbal

Alentejo, Secção 6: Vila Nova de Milfontes / Melides

Alentejo, Secção 5: Aljezur / Vila Nova de Milfontes

Algarve, Secção 4: Sagres / Aljezur

Algarve, Secção 3: Portimão / Sagres

Algarve, Secção 2: Quinta do Lago / Portimão

Algarve, Secção 1: Vila Real de Santo António / Quinta do Lago



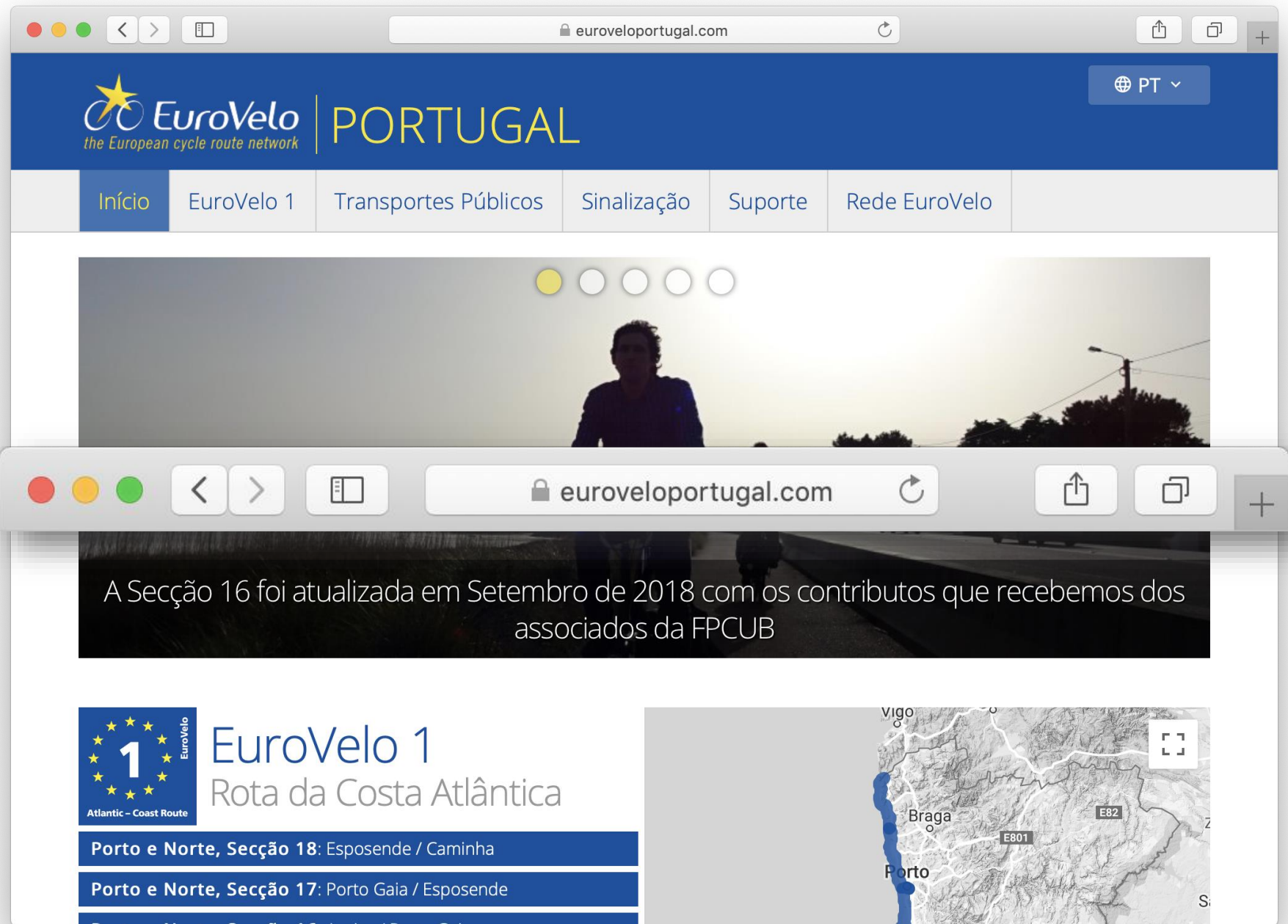


Parceiros de Âmbito Nacional:



Parceiros de Âmbito Regional:





euroveloportugal.com

PT

EuroVelo
the European cycle route network

PORTUGAL

Início

EuroVelo 1

Transportes Públicos

Sinalização

Suporte

Rede EuroVelo

A Secção 16 foi atualizada em Setembro de 2018 com os contributos que recebemos dos associados da FPCUB



EuroVelo 1

Rota da Costa Atlântica

Porto e Norte, Secção 18: Esposende / Caminha

Porto e Norte, Secção 17: Porto Gaia / Esposende

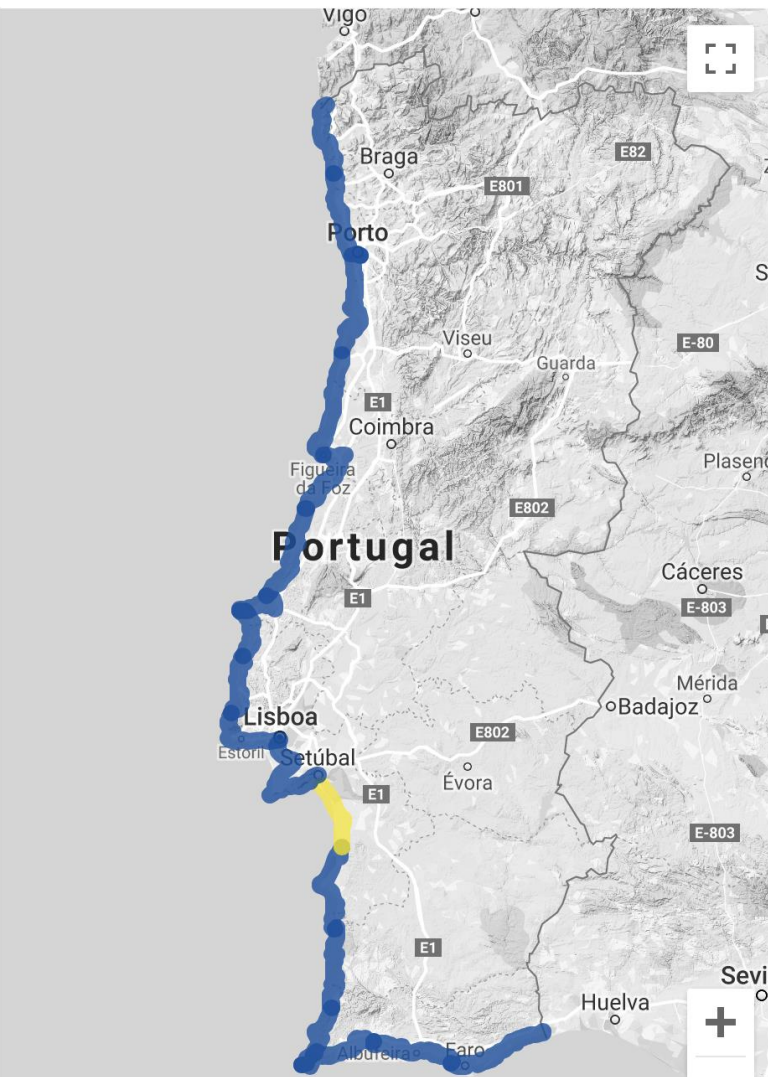




EuroVelo 1

Rota da Costa Atlântica

- Porto e Norte, **Secção 18**: Esposende / Caminha
- Porto e Norte, **Secção 17**: Porto Gaia / Esposende
- Porto e Norte, **Secção 16**: Aveiro / Porto Gaia
- Centro, **Secção 15**: Figueira da Foz / Ílhavo
- Centro, **Secção 14**: Praia da Vieira / Figueira da Foz
- Centro, **Secção 13**: Foz do Arelho / Praia da Vieira
- Centro, **Secção 12**: Peniche / Foz do Arelho
- Centro, **Secção 11**: Santa Cruz / Peniche
- Centro, **Secção 10**: Azenhas do Mar / Santa Cruz
- Lisboa Região, **Secção 9**: Lisboa / Azenhas do Mar
- Lisboa Região, **Secção 8**: Setúbal / Lisboa
- Alentejo, Secção 7**: Melides / Setúbal
- Alentejo, **Secção 6**: Vila Nova de Milfontes / Melides
- Alentejo, **Secção 5**: Aljezur / Vila Nova de Milfontes
- Algarve, **Secção 4**: Sagres / Aljezur
- Algarve, **Secção 3**: Portimão / Sagres
- Algarve, **Secção 2**: Quinta do Lago / Portimão
- Algarve, **Secção 1**: Vila Real de Santo António / Quinta do Lago



Início

EuroVelo 1

Transportes Públicos

Sinalização

Suporte

Rede EuroVelo

EuroVelo 1

< Secção 6

Secção 8 >

Secção 7 - Alentejo

Melides / Setúbal

Mapa

Descarregar GPX

Pontos de Interesse

Eventos

Álbum

Comentários

↔ 41 kms

↗ 278 m

↘ 329 m

⊥ 1 m

⌄ 79 m



Pontos de Interesse

Património

Natureza

Praias

Informação

Lojas de Bicicletas

Alojamento - Campismo

Transporte - Comboio

Transporte - Barco

Hospital/Urgências

Farmácia

Segurança




Praia da Comporta

Coordenadas: 38.381136,-8.802733



Praia do Pinheirinho

Coordenadas: 38.232732,-8.774917



Praia da Galé (Fontainhas)

Coordenadas: 38.203198,-8.776883



★ Eventos



Alameda Beer Fest 2019

Data de Início: 04 Julho 2019

Data de fim: 06 Julho 2019



Ofertório - Caetano Moreno Zeca Tom VELOSO

Data de Início: 01 Julho 2019

Data de fim: 10 Julho 2019



Festival de Caminhadas do Algarve - Walking Festival Ameixial

Data de Início: 26 Abril 2019

Data de fim: 28 Abril 2019



A Sagração da Primavera - Made in China

Data de Início: 22 Março 2019

Data de fim: 23 Março 2019



IBM 1401, A User's Manual



Transportes Públicos

- [Ligações entre secções](#)

Nesta página pode ser encontrada informação sobre as possíveis ligações nas secções onde atravessam rios ou outras barreiras.

- [Transporte por longas distâncias](#)

O transporte por longas distâncias é assegurado por autocarros e comboios.

- [Rede de transportes em Lisboa](#)

Para efectuar deslocações dentro da Área Metropolitana de Lisboa existem várias possibilidades: comboio, autocarro, metro e barco.

- [Rede de transportes no Porto](#)

Na Área Metropolitana do Porto as ligações internas são asseguradas por: comboio e metro.



- [Como chegar a Portugal](#)

É possível chegar a Portugal por estrada (de carro ou autocarro), de avião ou de comboio.

Sinalização

Nesta página apresentamos exemplos da sinalização que pode encontrar ao longo da rota.

A rota é fácil de identificar, de distinguir e de seguir, graças quer ao logotipo EuroVelo1 claramente marcado e visível ao longo da rota, quer às cores principais, o azul e o branco.



EuroVelo

Signing of EuroVelo cycle routes



8


3rd priority: without route name or network name



EuroVelo, a project of the European Cyclists' Federation

9

Frame version for combined usage



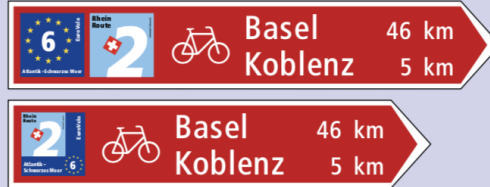
EuroVelo, a project of the European Cyclists' Federation





Examples:

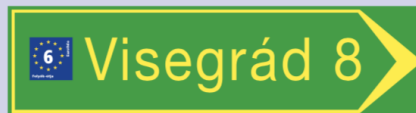
France



Switzerland



Germany



Hungary



Serbia



Lausanne 29 km
Morges 16 km



46
Tour du Léman
Rhône
Cycle Route
17

Nyon 17 km
Rolle 2 km



46
Tour du Léman
Rhône
Cycle Route
17

Cossonay 27 km
Aubonne 5 km



63
Grise de Vaud
La Côte

Rolle 2 km

63
Grise de Vaud
La Côte



Zwei 3 Radler

RHEIN RHIN

6

31
9
2,5

CHALAMPE
KEMBS
ROSENAU



8 9 11 16

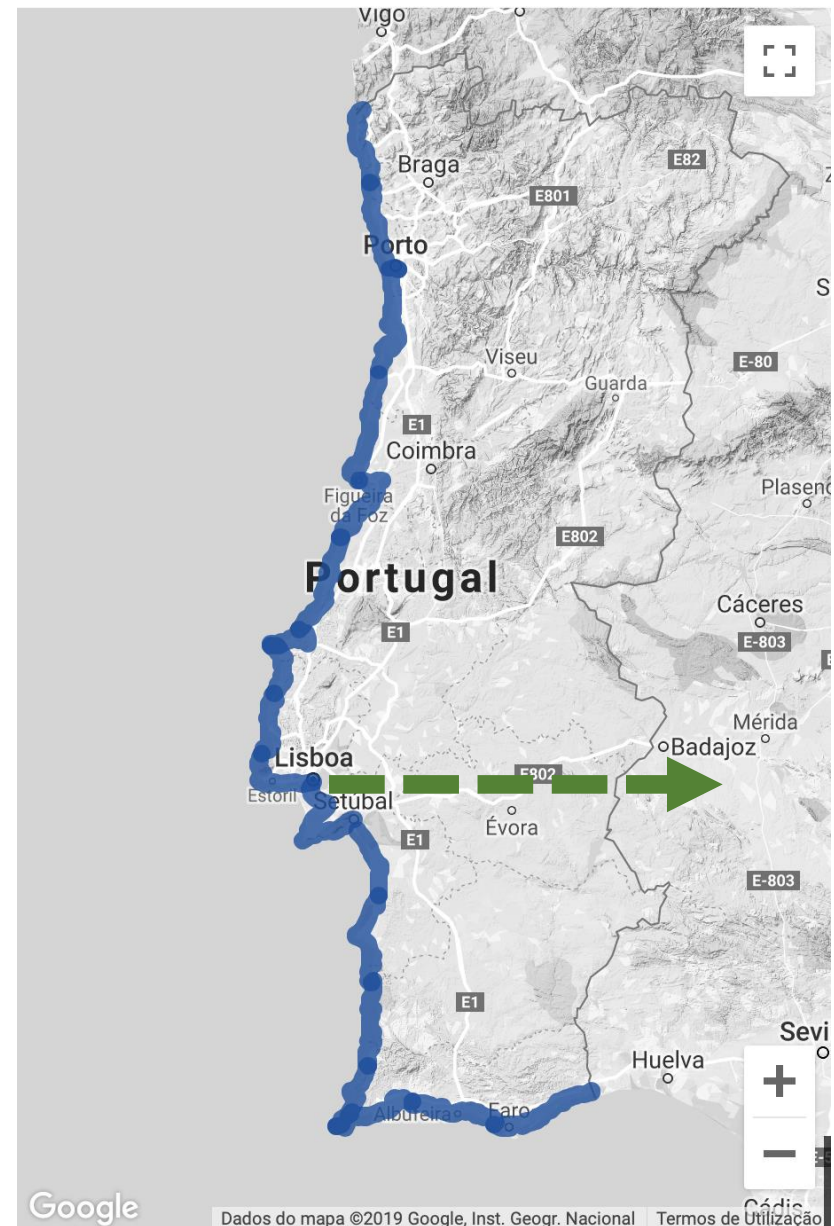
Cooperação com Espanha



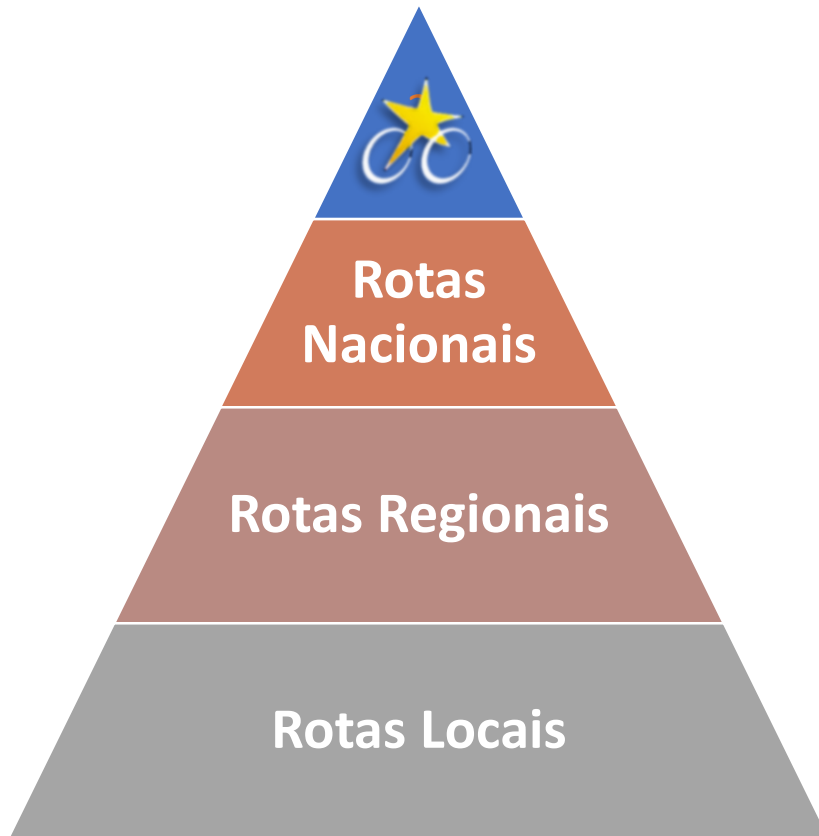
ConBici



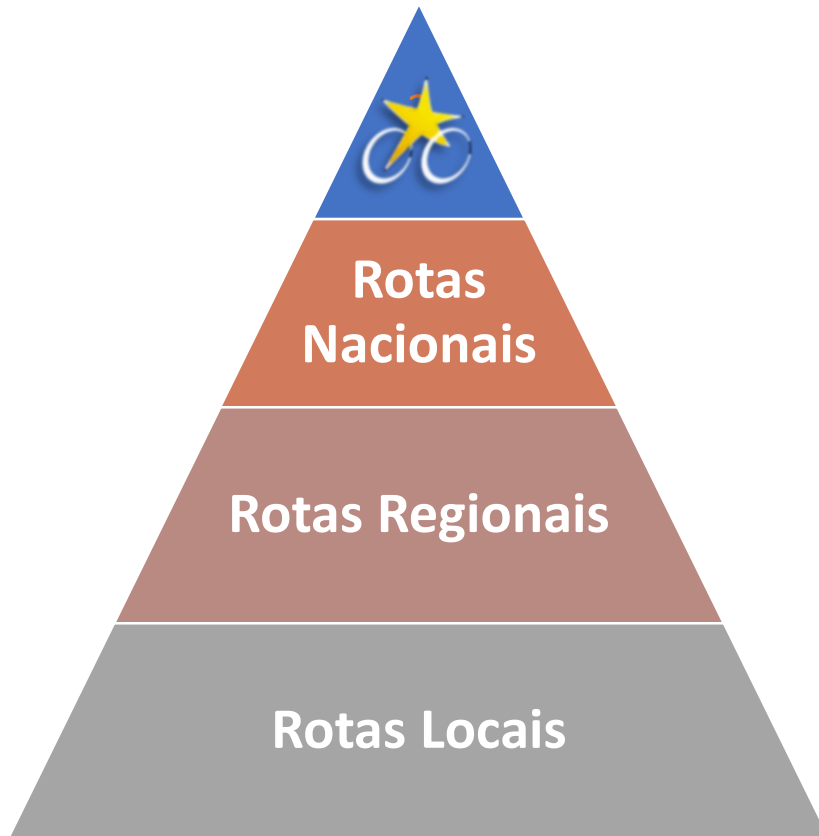
- Definição de uma nova rota transversal a ligar Lisboa e Madrid.



Estruturação de uma Rede Ciclável



Estruturação de uma Rede Ciclável



I Encontro Nacional de Rotas e Infraestruturas Cicláveis
3 de junho de 2019



FPCUB

Federação Portuguesa de
Ciclismo e Utilizadores de
Bicicleta

Obrigado!